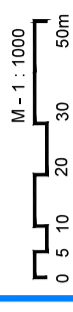
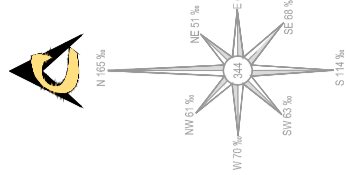


**ЛОКАЛНА УРБАНИСТИЧКА ПЛАНСКА ДОКУМЕНТАЦИЈА ЗА НАМЕНА ЕЗ-НЕКОМПАТИБИЛНА ИНФРАСТРУКТУРА ЗА ИЗГРАДБА НА ПРЕЧИСТИТЕЛНА СТАНИЦА КО ТРАБОТВИШТЕ - ОПШТИНА ДЕЛЧЕВО ПЛАНСКА ДОКУМЕНТАЦИЈА М 1 : 1000**



**ИНСТИТУТ ЗА УРБАНИЗАМ, СООБРАЌАЈ И ЕКОЛОГИЈА**

ИНВЕСТИТОР: ОПШТИНА ДЕЛЧЕВО

ЛОКАЛНА УРБАНИСТИЧКА ПЛАНСКА

ДОКУМЕНТАЦИЈА ЗА НАМЕНА

ЕЗ-НЕКОМПАТИБИЛНА ИНФРАСТРУКТУРА ЗА

ИЗГРАДБА НА ПРЕЧИСТИТЕЛНА СТАНИЦА

КО ТРАБОТВИШТЕ - ОПШТИНА ДЕЛЧЕВО

ПЛАНЕР ПОТПИСНИК

М-Р ТОМЕ СТОЈАНОВ,

ДИПЛ. ИНЖ. АРХ.,

ОВЛАСТУВАЊЕ БР. 0.0641

СОРАБОТНИЦИ

ВЛАДИМИР ЛЕВКОВ, дипл.сооб.инж. ОВЛБР.5.0126

БОЈАНА ОГЬЕНОВСКА, дипл.инж.арх

ПЛАНСКА ДОКУМЕНТАЦИЈА

СИНТЕЗЕН ПЛАН

УПРАВИТЕЛ:

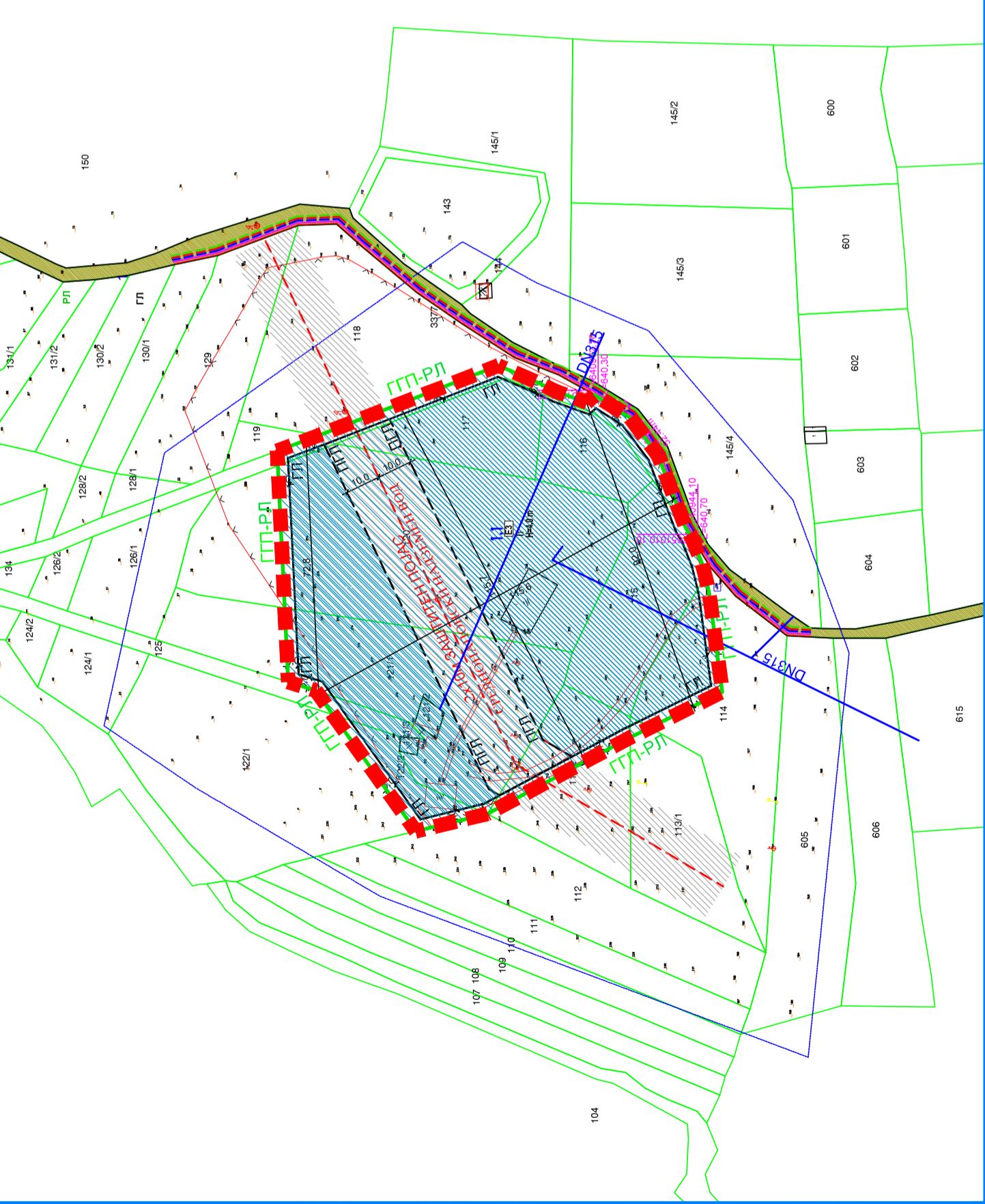
БОЖО ИПОСКИ

Томовски бр. 49/2019

СКОПЈЕ, февруари 2021

ЛИСТ БРОЈ: 06

Нумерација на градежна парцела	Група на класи на намена	Основа класа на намена	Класа на намена	Намена на основна класа на намена	Вид на користажен	Катност	Површина на градежна парцела (m <sup>2</sup> )	Површина за градежа (m <sup>2</sup> )	Вкупна површина за градежа (m <sup>2</sup> )	Процент на изграденост (%)	Коефициент на изграденост
1.1	Е	23	1	1	1	1	12257 m <sup>2</sup>	8845 m <sup>2</sup>	8845 m <sup>2</sup>	70,00%	0,70
<b>ВКУПНО</b>							<b>12257 m<sup>2</sup></b>	<b>8845 m<sup>2</sup></b>	<b>8845 m<sup>2</sup></b>	<b>70,00%</b>	<b>0,70</b>
<b>ЛУЧЕД - НЕКОМПАТИБИЛНА ИНФРАСТРУКТУРА КО ТРАБОТВИШТЕ, ОПШТИНА ДЕЛЧЕВО</b>											
ЕЗ - НЕКОМПАТИБИЛНА ИНФРАСТРУКТУРА											
12257 m <sup>2</sup> / 100,00%											
<b>ВКУПНО</b>							<b>12257 m<sup>2</sup></b>	<b>12057 m<sup>2</sup></b>	<b>12057 m<sup>2</sup></b>	<b>100,00%</b>	



**ЛЕГЕНДА**

- Граница на плански опфат
- Граница на зона на намена
- Регулациона линија
- Граница на градежна парцела
- Нумерација на градежна парцела
- Градежна линија
- Помошна градежна линија
- Површина за градежа
- Височина на градење
- Катност на објект
- Класи на намена
- Некомпатибилна инфраструктура (пречистителна станица)

**СООБРАЌАЈ**

- Земјен пристапен пат
- Нивелетски коти
- Нивелман

**ИНФРАСТРУКТУРА**

- Среднонапонски надземен вод
- Заштитен појас (2x10M)
- Постојна водоводна мрежа (ПВЦ DN315)
- Планирана атмосферска канализациона мрежа
- Планирана фекална канализациона мрежа
- Планирана водоводна мрежа
- Планирана електричка мрежа
- Планирана телекомуникациска мрежа